







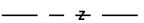






Volda kommune

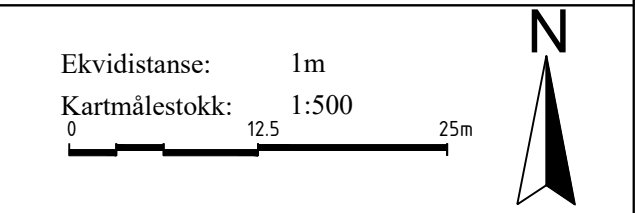


- Reguleringsplan PBL 2008**
- §12-5. Nr. 1 - Bebyggelse og anlegg**
-  Kombinert bebyggelse og anleggsformål (annen eierform)
 -  Forretning/kontor/industri (annen eierform)
- §12-5. Nr. 2 - Samferdselsanlegg og teknisk infrastruktur**
-  Kjøreveg (felles)
 -  Annen veggrunn - tekniske anlegg (felles)
- §12-6 - Hensynssoner**
-  Byggeforbud rundt veg, bane og flyplass
- Linjesymbol**
-  Plangrense
 -  Formålgrense

-  Eiendomsgrense som skal oppheves
-  Regulert senterlinje
-  Regulert kant kjørebane
-  Grense for sikringszone
-  Måle og avstandslinje


Kartopplysninger

Kilde for basiskart: Norkart.no
 Dato for basiskart: 11.05.22
 Koordinatsystem: ETRS89.UTM-32N
 Høydegrunnlag: NN2000



Reguleringsendring av:

Volda kommune
 Endring av plan "Furene I/F/K9 mfl, planID 2012002"
 Nasjonal arealplanID: 1577_2012002-1

Sakshandling i følge plan- og bygningsloven			
Nabovarsel / høring	Administrativt vedtak	Plankart datert	Bestemmelser datert
xxxxxx	xxxxxx	03.10.2013	03.10.2013
Utarbeidet av		Saksnr	22/1163
		Rev. dato	20.06.22

Det bekreftes at plankartet er i samsvar med fullmaktsvedtak

Plansjef