


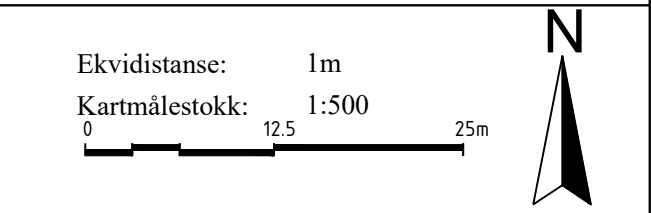
Lesja kommune



- Reguleringsplan PBL 2008**
- §12-5. Nr. 1 - Bebyggelse og anlegg**
- Fritidsbebyggelse-frittliggende
 - Vann- og avløpsanlegg
- §12-5. Nr. 2 - Samferdselsanlegg og teknisk infrastruktur**
- Kjøreveg
 - Gang-/sykkelveg
 - Annen veggrunn - grøntareal
 - Parkering
- §12-5. Nr. 3 - Grønnstruktur**
- Friområde

- §12-6 - Hensynssoner**
- Linjesymbol**
- Frisikt
 - Plangrense
 - Formålgrense
 - Regulert tomtegrense
 - Eiendomsgrense som skal oppheves
 - Byggegrense
 - Regulert senterlinje
 - Måle og avstandslinje
 - Grense for sikringszone


Kartopplysninger
 Kilde for basiskart:
 Dato for basiskart:
 Koordinatsystem: ETRS89.UTM-32N
 Høydegrunnlag: NN2000



Reguleringsendring av:

Lesja kommune
 Plannavn: Reguleringsplan for Myrberget
 Nasjonal arealplanID: 3432_05120057

Sakshandling i følge plan- og bygningsloven

Nabovarsel / høring	Administrativt vedtak	Plankart datert	Bestemmelser datert
xxxxxx	17.06.2019		15.05.2019
		Utarbeidet av	Saksnr
			xxxxx
			Rev. dato

Det bekreftes av plankartet er i samsvar med fullmaktsvedtak

Plansjef