


Teiknforklaring

Reguleringsplan PBL 2008

§12-5. Nr. 1 - Bygningar og anlegg

 Forretning/kontor/tenesteyting

§12-5. Nr. 2 - Samferdselsanlegg og teknisk infrastruktur

 Veg

 Fortau

§12-5. Nr. 6 - Bruk og vern av sjø og vassdrag, med tilhørende strandsone

 Hamneområde i sjø

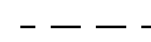
§12-6 - Omsynssoner

 Frisikt

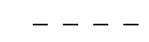
Linjesymbol

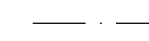
 Plangrense

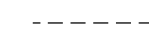
 Formålgrense

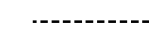
 Byggegrense


 Bebyggelse som inngår i planen


 Bebyggelse som forutsettes fjernet

 Regulert senterlinje


 Frisiktlinje

 Regulert fotgjengerfelt

 Grense for sikringszone

 Måle og avstandslinje

Punktsymboler

 Avkjørsel - både inn og utkjøring

Kartopplysninger

Kilde for basiskart: Norkart

Dato for basiskart: 05.07.22

Koordinatsystem: ETRS89.UTM-32N

Høydegrunnlag: NN2000

Ekvidistanse: 1m

Kartmålestokk: 1:1000

0 25.0 50m



Reguleringsendring av:


Ulstein kommune

Mindre reguleringsendring Saunes

Nasjonal arealplanID: 1516_20100007



Sakshandling i følge plan- og bygningsloven

Nabovarsel / høring	Administrativt vedtak	Plankart datert	Bestemmelser datert
xxxxxx	xxxxxx	xxxxxx	xxxxxx
Utarbeidet av		Saksnr	xxxxxx
		Rev. dato	21.09.22

Det bekreftes at plankartet er i samsvar med fullmaktsvedtak

Plansjef